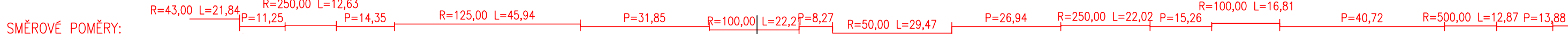




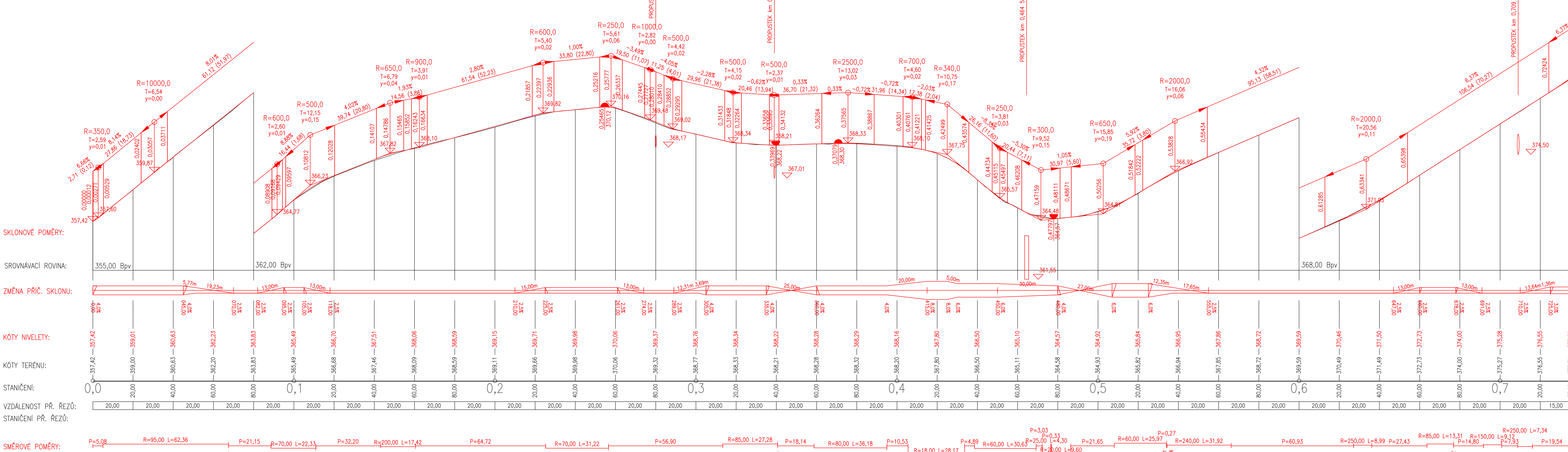
KRAJ:	KRAJ LOMOVICKÝ
KATASTRALNÍ ÚZEMÍ:	VRBICE
PARCELY:	437/1
DRUH POZEMKŮ:	OSTATNÍ PLOCHA

**SUCHÁ RYBNÁ** 



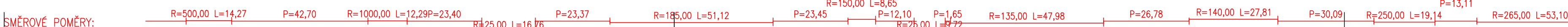
KRAJ:	KRAJ LITVINSKÝ
KATASTRÁLNÍ ÚZEMÍ:	CHLEBY
PARCELY:	899/1
DRUH POZEMKŮ:	OSTATNÍ PLOCHA

**SUCHÁ RYBNÁ**








KRAJ:	KRAJ VYHRADČEKÝ
KATASTRÁLNÍ ÚZEMÍ:	VYHRADČEK
PARCELY:	437/1
DRUH POZEMKŮ:	OSTATNÍ PLOCHA

**SUCHÁ RYBNÁ** 



## D.1. DSP + PDPS

SOUDRAŽNÝCH SYSTÉM: VÝKONÝ SYSTÉM:		S-ITS BpV		
KRESLIL:	ING. JARÍ HEYNEK			
ZPRACOVAL:	ING. JARÍ HEYNEK			
TECHNICKÁ KONTROLA:	ING. LUKÁŠ TOBĚŠ			
ZODPOVĚDNÝ PROJEKTANT:	ING. LUKÁŠ TOBĚŠ			
HLAVNÍ PROJEKTANT:	ING. JAN BURŠA			
KRAJKA/KRAJOVÉHOŘADSKÝ	OKRES: RYCHOVAN NA KNEŽNOU	OBEC: CHLEBY		
INVESTOR: SPRÁVA A ŘÍZENÍ SILNIC KRAJOVÉHOŘADSKÉHO KRAJE			STUPEŇ:	DSP + PDPS
AKCE:			ZAK. ČÍSLO:	2401-21-3
			ARCHIVNÍ ČÍSLO:	2401
			DATE:	09/2021
			FORMAT:	10xA4
			MĚŘITKO:	1:1000/100
OBJEKT: D.1.	SO 121 – KOMUNIKACE III/3166 INTRAVILÁNY		ČÍSLO SOUPRAVY:	ČÍSLO PŘÍLOHY:
ODSAH:	PODÉLNÝ PROFIL			D.1.3.